

**ГРАФИЧЕСКОЕ ОПИСАНИЕ МЕСТОПОЛОЖЕНИЯ ГРАНИЦ
ПУБЛИЧНОГО СЕРВИТУТА**

Раздел 1

Сведения об объекте землеустройства

№ п/п	Характеристики объекта землеустройства	Описание характеристик
1	2	3
1.	Местоположение объекта землеустройства	Самарская область, Алексеевский район п. Алексеевка, сельское поселение Алексеевка
2.	Площадь объекта землеустройства ± величина погрешности определения площади (P ± Дельта P)	69273±92 м ²
3.	Иные характеристики объекта землеустройства	«Строительство ЛЭП- 10 кВ Ф-8 ПС 35/10 кВ «Ореховка», с установкой ТП 10/0,4 кВ и строительством ЛЭП-0,4 кВ от проектируемой ТП 10/0,4 кВ до границы земельного участка Кузнецова А.Н. Алексеевского района с установкой системы учета», расположенного по адресу: Самарская область, Алексеевский район, сельское поселение Алексеевка, в районе кад. №63:11:1204004:213

Раздел 2

(наименование объекта землеустройства)

Сведения о местоположении границ объекта землеустройства

1. Система координат МСК - 63, зона 2

2. Сведения о характерных точках границ объекта землеустройства

Обозначение характерных точек границ	Координаты, м		Метод определения координат и средняя квадратичная погрешность положения характерной точки (M _t), м	Описание закрепления точки
	X	Y		
1	2	3	4	5
1	302564.78	2239627.9	Аналитический метод, 0.1	-
32	302560.23	2239629.86	Аналитический метод, 0.1	-
31	302447.88	2239678.26	Аналитический метод, 0.1	-
30	301999.97	2240028.67	Аналитический метод, 0.1	-
29	301516.34	2240364.49	Аналитический метод, 0.1	-
28	301030.49	2240701.85	Аналитический метод, 0.1	-
27	300672.14	2241334.09	Аналитический метод, 0.1	-
26	300677.65	2241340.58	Аналитический метод, 0.1	-
25	300597.15	2241482.62	Аналитический метод, 0.1	-
24	300215.82	2241909.42	Аналитический метод, 0.1	-
23	299834.72	2242335.98	Аналитический метод, 0.1	-
22	299354.69	2242526.72	Аналитический метод, 0.1	-
21	298871.1	2242716.94	Аналитический метод, 0.1	-
20	298569.24	2242676.31	Аналитический метод, 0.1	-
19	298354.45	2242512.57	Аналитический метод, 0.1	-
18	298345.25	2242505.56	Аналитический метод, 0.1	-
17	298342.22	2242509.53	Аналитический метод, 0.1	-
16	298351.42	2242516.55	Аналитический метод, 0.1	-
15	298567.26	2242681.09	Аналитический метод, 0.1	-
14	298871.72	2242722.07	Аналитический метод, 0.1	-
13	299356.53	2242531.37	Аналитический метод, 0.1	-
12	299837.66	2242340.2	Аналитический метод, 0.1	-
11	300219.55	2241912.76	Аналитический метод, 0.1	-
10	300601.23	2241485.56	Аналитический метод, 0.1	-
9	300681.1	2241344.64	Аналитический метод, 0.1	-
8	300686.62	2241351.13	Аналитический метод, 0.1	-
7	301046.4	2240716.37	Аналитический метод, 0.1	-
6	301528.31	2240381.74	Аналитический метод, 0.1	-
5	302012.44	2240045.58	Аналитический метод, 0.1	-
4	302458.68	2239696.47	Аналитический метод, 0.1	-
3	302568.54	2239649.14	Аналитический метод, 0.1	-
2	302573.09	2239647.18	Аналитический метод, 0.1	-
1	302564.78	2239627.9	Аналитический метод, 0.1	-

3. Сведения о характерных точках части (частей) границы объекта землеустройства

Часть № 1

-	-	-	-	-

Раздел 3

(наименование объекта землеустройства)

Сведения о местоположении измененных (уточненных) границ объекта землеустройства

1. Система координат _____ – _____

2. Сведения о характерных точках границ объекта землеустройства

Обозначение характерных точек границ	Существующие координаты, м		Измененные (уточненные) координаты, м		Метод определения координат и средняя квадратичная погрешность положения характерной точки (M _t), м	Описание закрепления точки
	X	Y	X	Y		
1	2	3	4	5	6	7
					, 0	-

3. Сведения о характерных точках части (частей) границы объекта землеустройства

Часть № 1

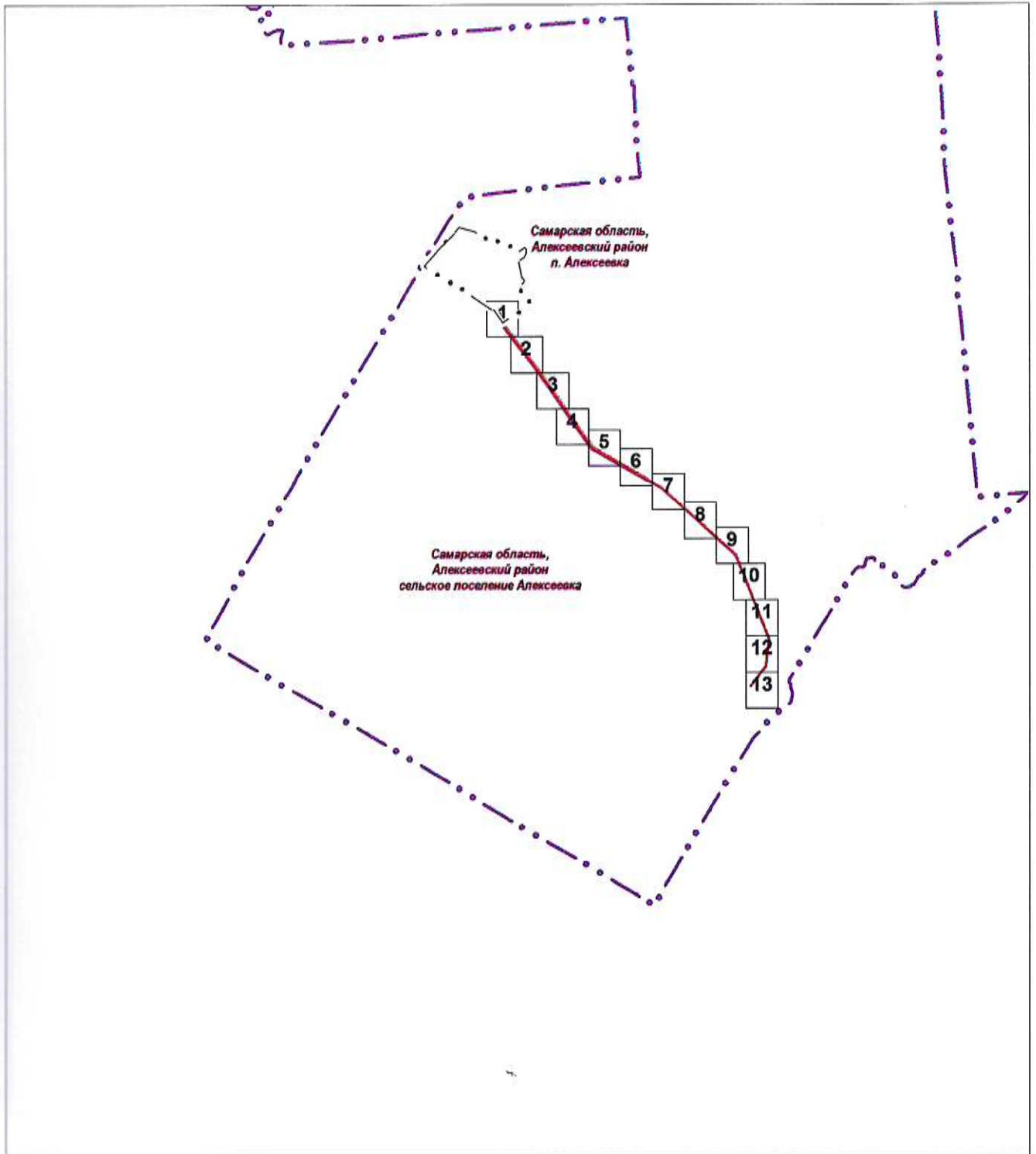
-	-	-			-	-

4. Сведения о частях границ объекта землеустройства, совпадающих с местоположением внешних границ природных объектов и (или) объектов искусственного происхождения


Обозначение части границ		Существующее описание прохождения части границ	Измененное (уточненное) описание прохождения части границ
От точки	До точки		
1	2	3	4
		-	-


СХЕМА РАСПОЛОЖЕНИЯ ГРАНИЦ ПУБЛИЧНОГО СЕРВИТУТА


Схема расположения листов



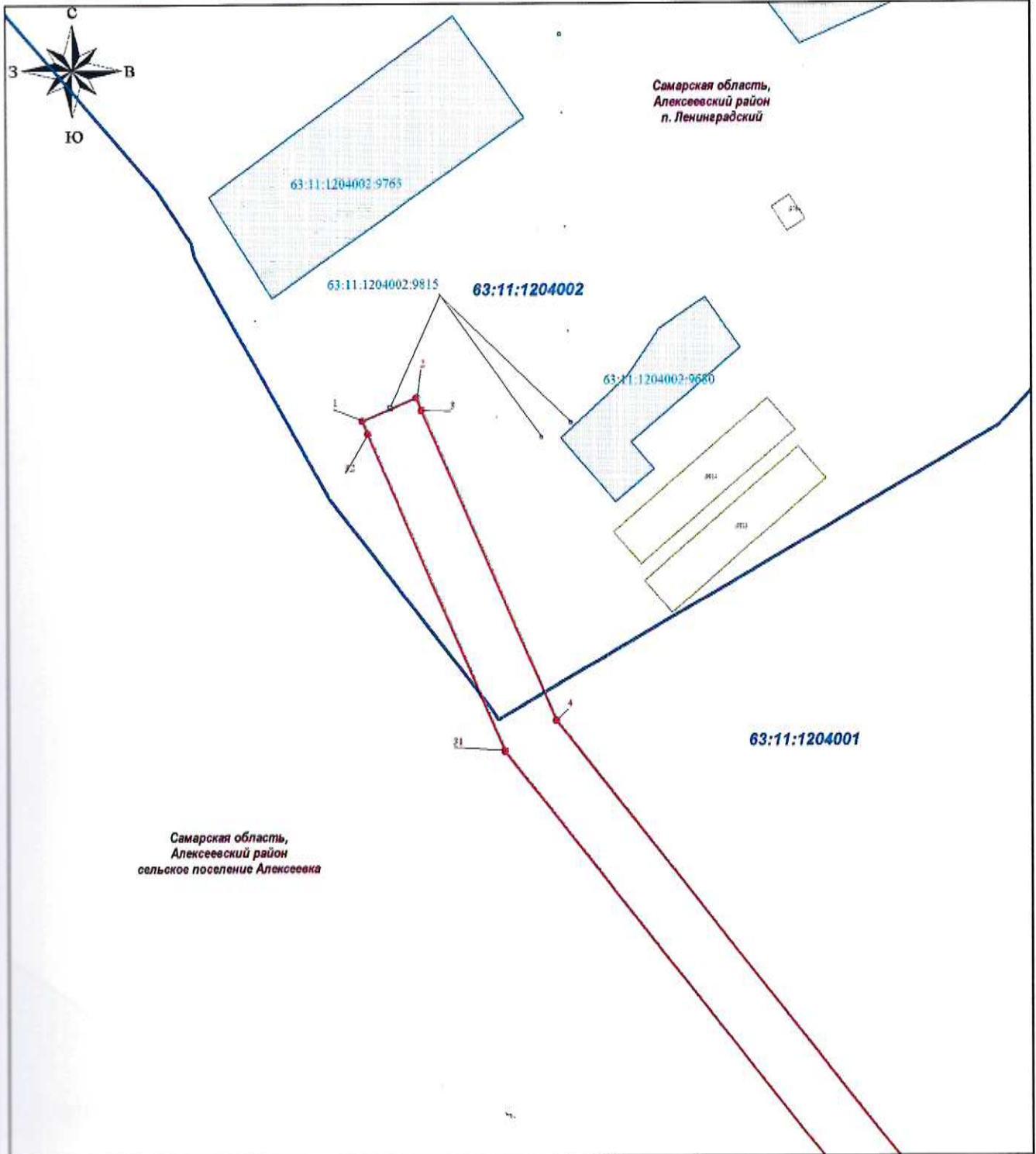
Используемые условные знаки и обозначения:

 - Проектные границы публичного сервитута

 - Граница населенного пункта

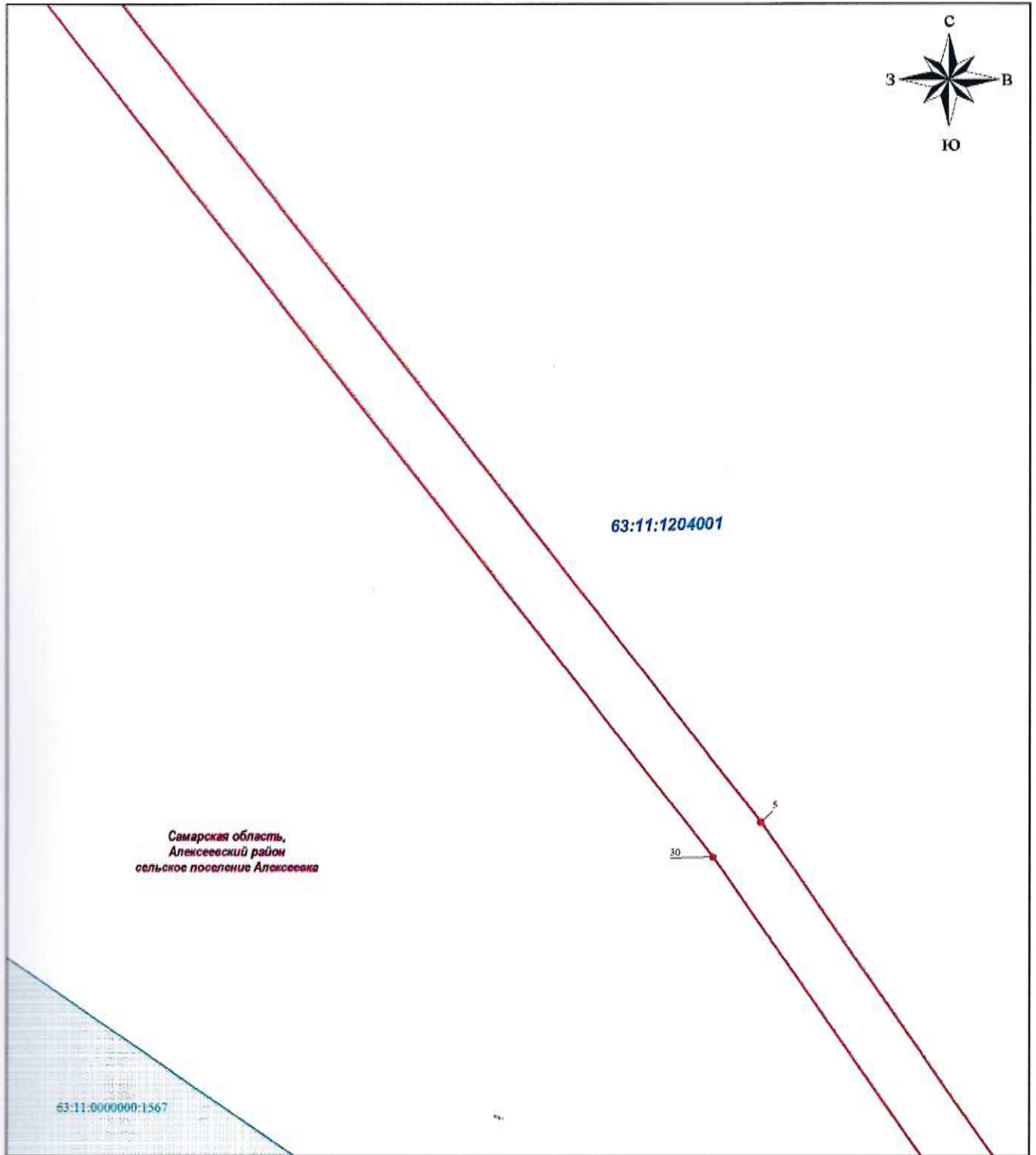
 - Граница сельских поселений

ЛИСТ 1



Используемые условные знаки и обозначения:

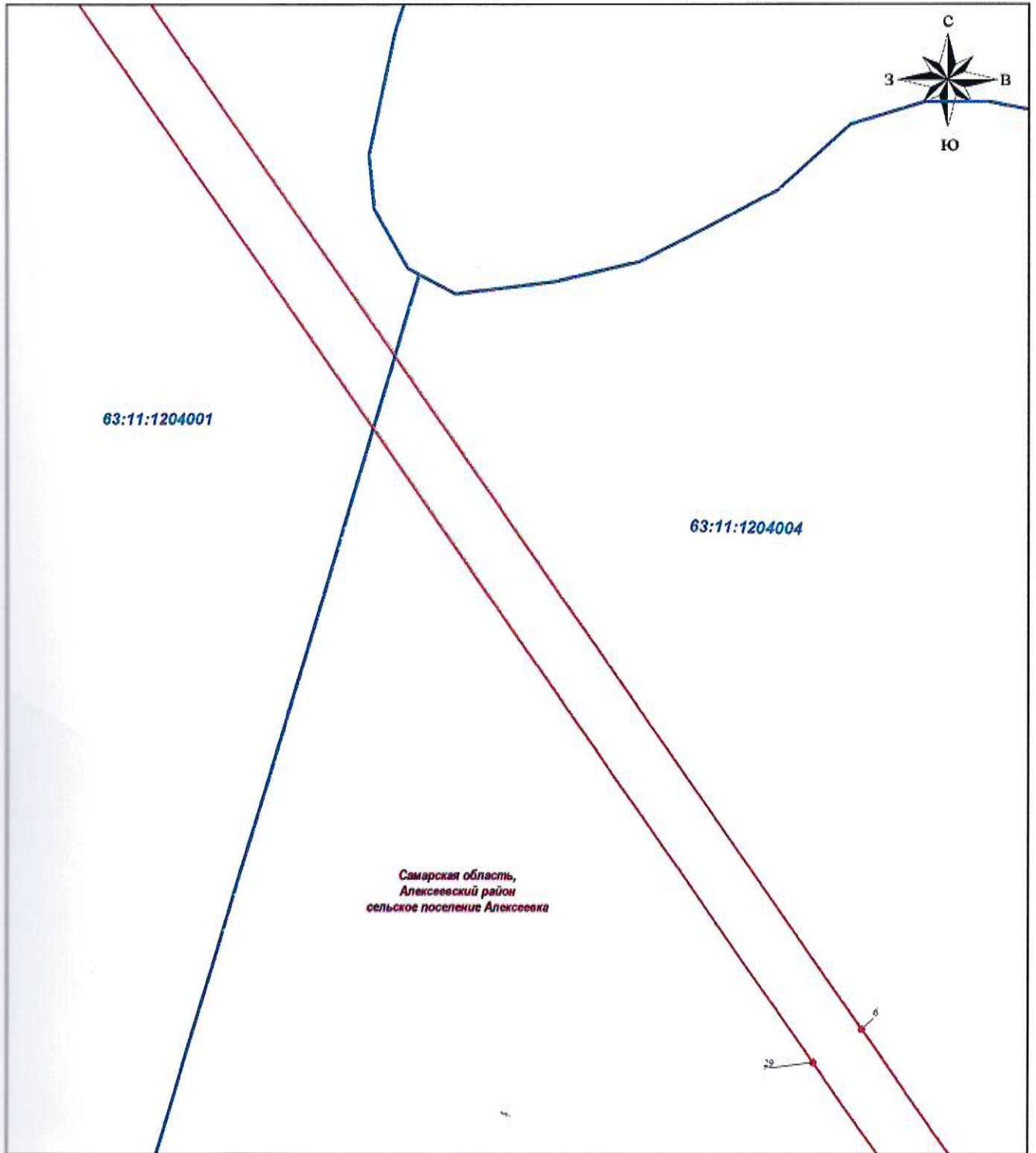
	- Проектные границы публичного сервитута
	- Характерные точки и надписи границы публичного сервитута
	- Границы и кадастровые номера земельных участков, в отношении которых испрашивается публичный сервитут
	- Граница и номер кадастрового квартала



Масштаб 1 : 2000

Используемые условные знаки и обозначения:

- Проектные границы публичного сервитута
- 1
- Характерные точки и надписи границы публичного сервитута
- 63:11:1204002:9680
- Границы и кадастровые номера земельных участков, в отношении которых испрашивается публичный сервитут
- 63:11:1204002
- Граница и номер кадастрового квартала



Используемые условные знаки и обозначения:



- Проектные границы публичного сервитута




- Характерные точки и надписи границы публичного сервитута



- Границы и кадастровые номера земельных участков, в отношении которых испрашивается публичный сервитут




- Граница и номер кадастрового квартала



Масштаб 1 : 2000

Используемые условные знаки и обозначения:



- Проектные границы публичного сервитута



- Характерные точки и надписи границы публичного сервитута

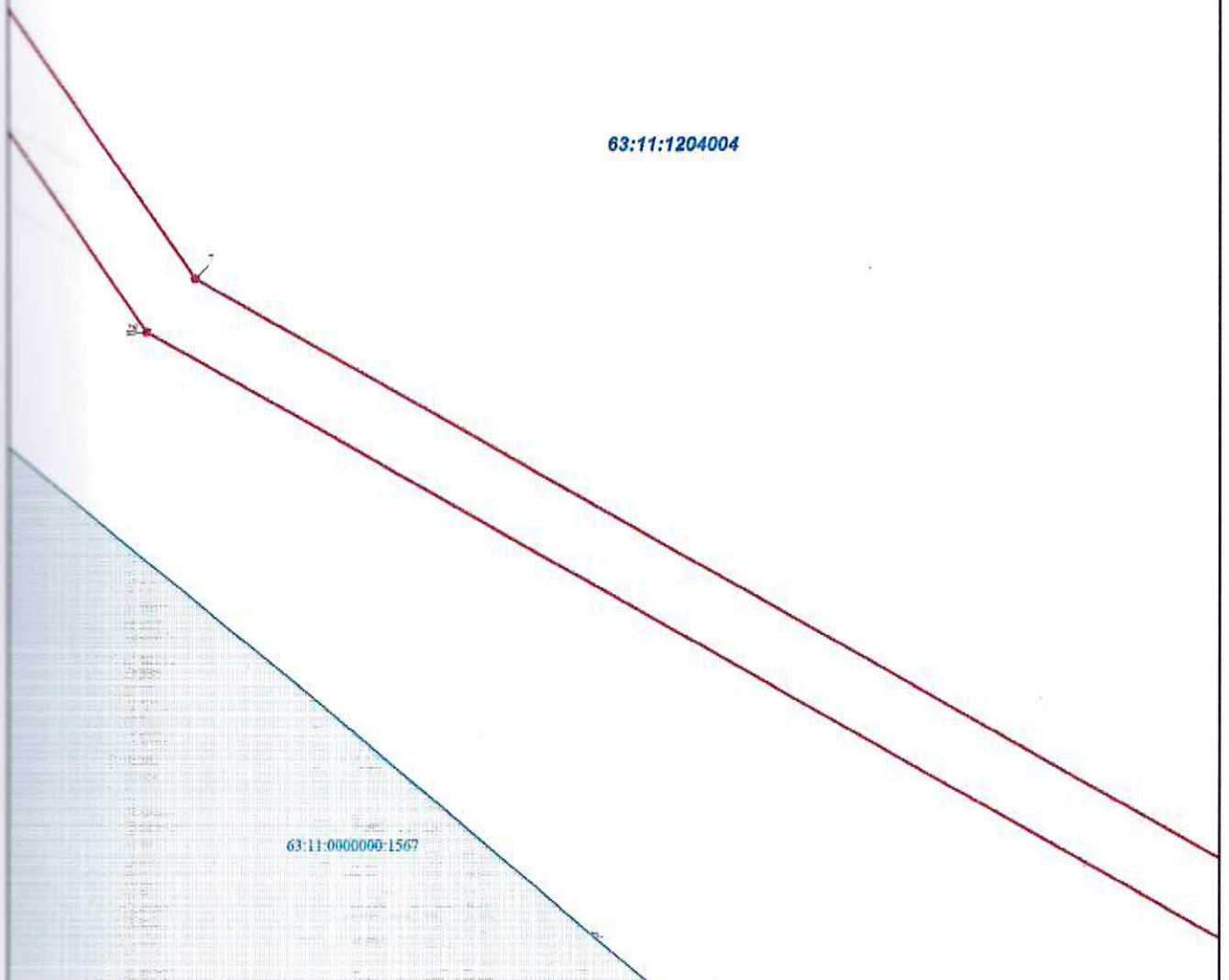


- Границы и кадастровые номера земельных участков, в отношении которых испрашивается публичный сервитут




- Граница и номер кадастрового квартала

Самарская область,
Алексеевский район
сельское поселение Алексеевка



Масштаб 1 : 2000

Используемые условные знаки и обозначения:



- Проектные границы публичного сервитута



- Характерные точки и надписи границы публичного сервитута

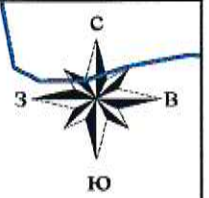


- Границы и кадастровые номера земельных участков,
в отношении которых испрашивается публичный сервитут

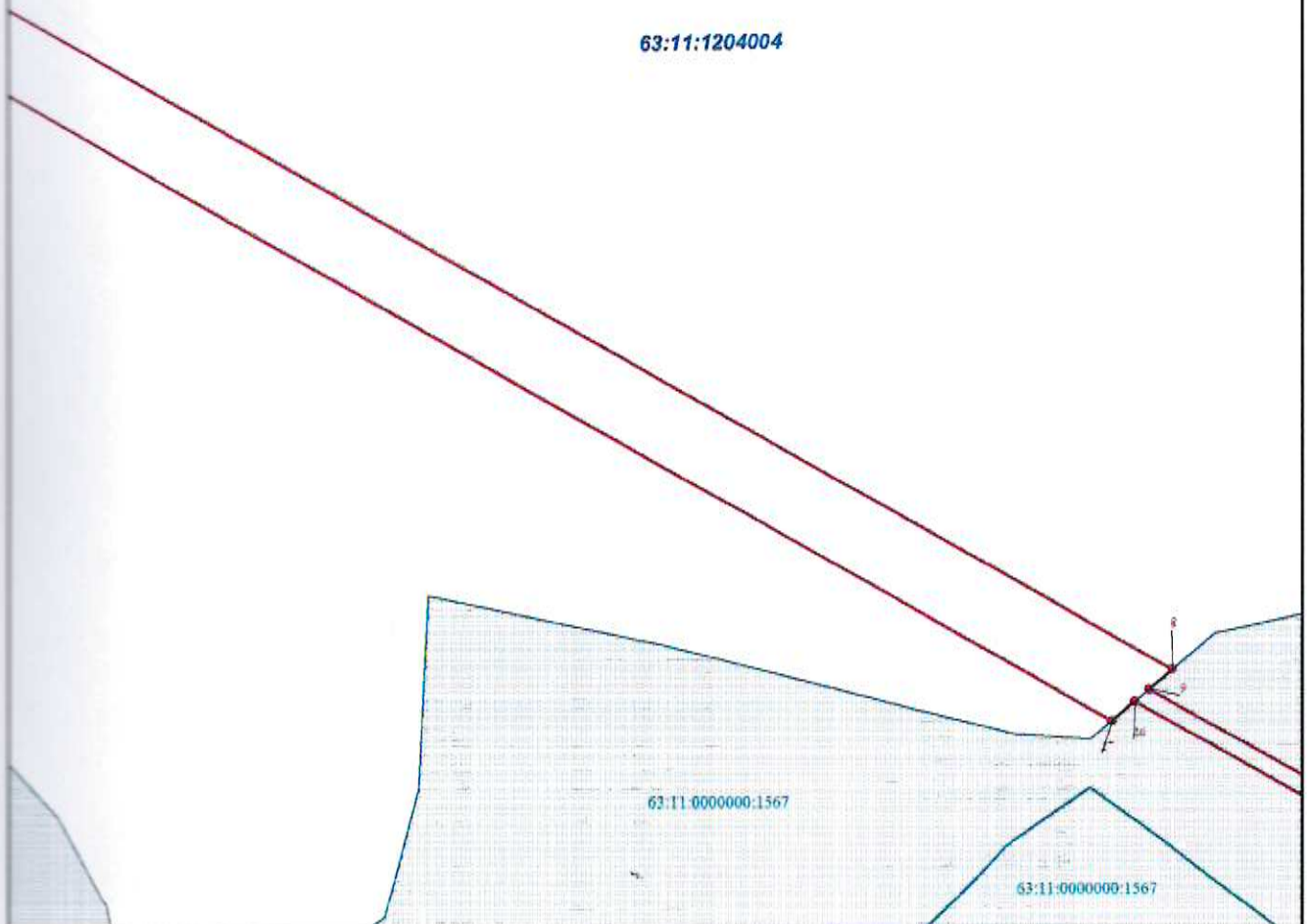


- Граница и номер кадастрового квартала

Самарская область,
Алексеевский район
сельское поселение Алексеевка



63:11:1204004




Масштаб 1 : 2000

Используемые условные знаки и обозначения:



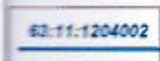
- Проектные границы публичного сервитута



- Характерные точки и надписи границы публичного сервитута

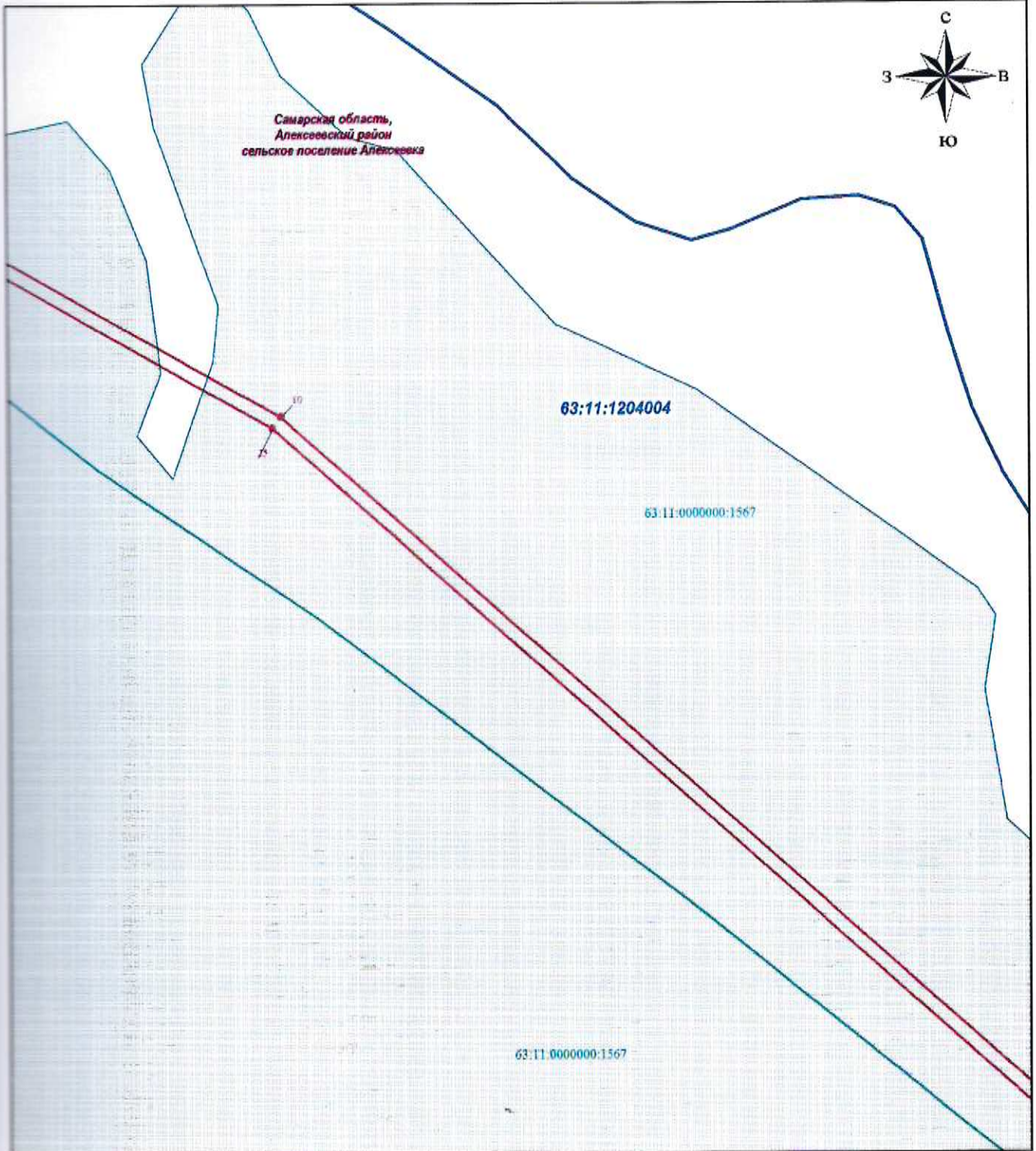


- Границы и кадастровые номера земельных участков,
в отношении которых испрашивается публичный сервитут







- Граница и номер кадастрового квартала

ЛИСТ 7

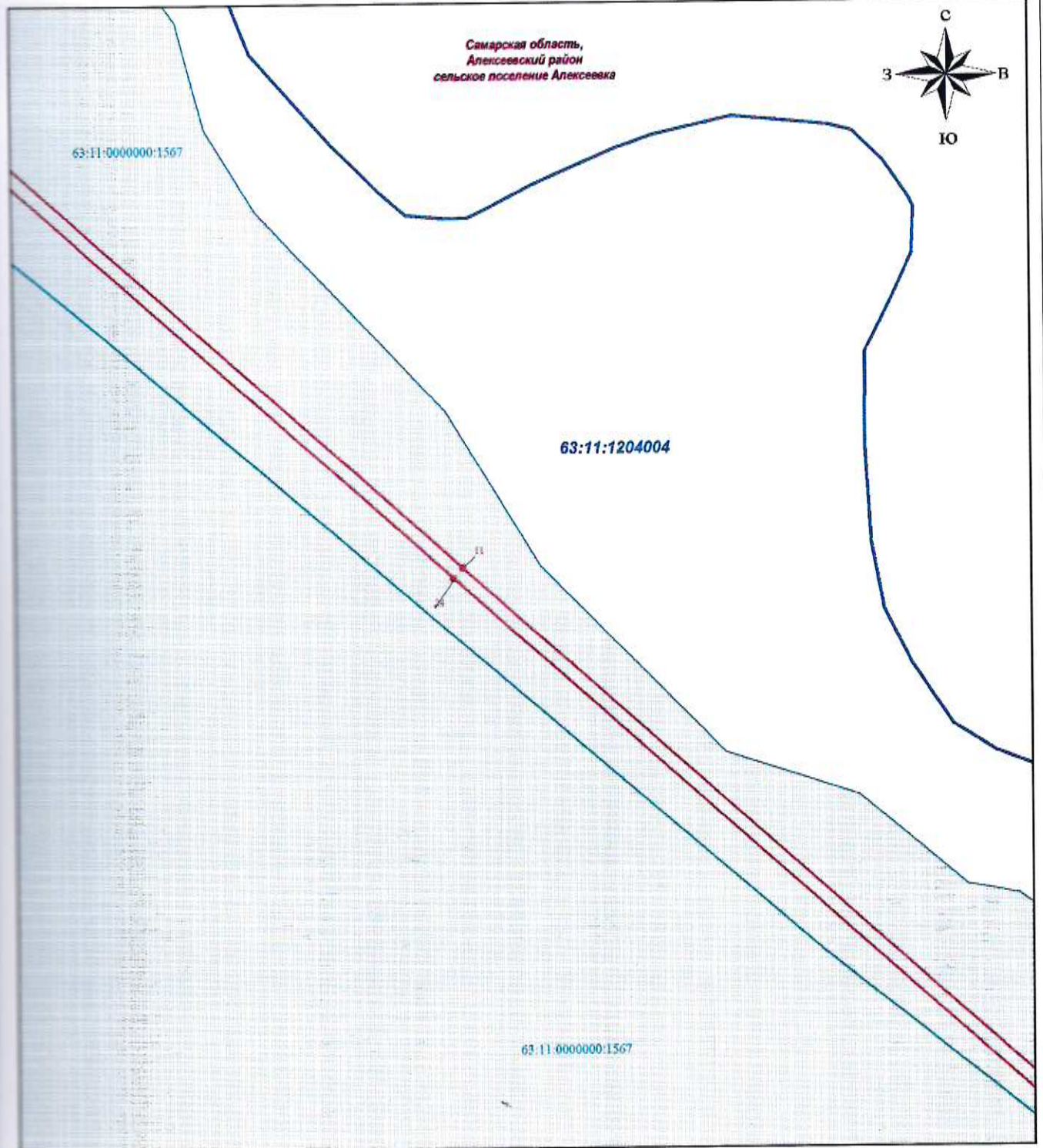


Масштаб 1 : 2000

Используемые условные знаки и обозначения:





-  - Проектные границы публичного сервитута
-  - Характерные точки и надписи границы публичного сервитута
-  - Границы и кадастровые номера земельных участков, в отношении которых испрашивается публичный сервитут
-  - Граница и номер кадастрового квартала

ЛИСТ 8



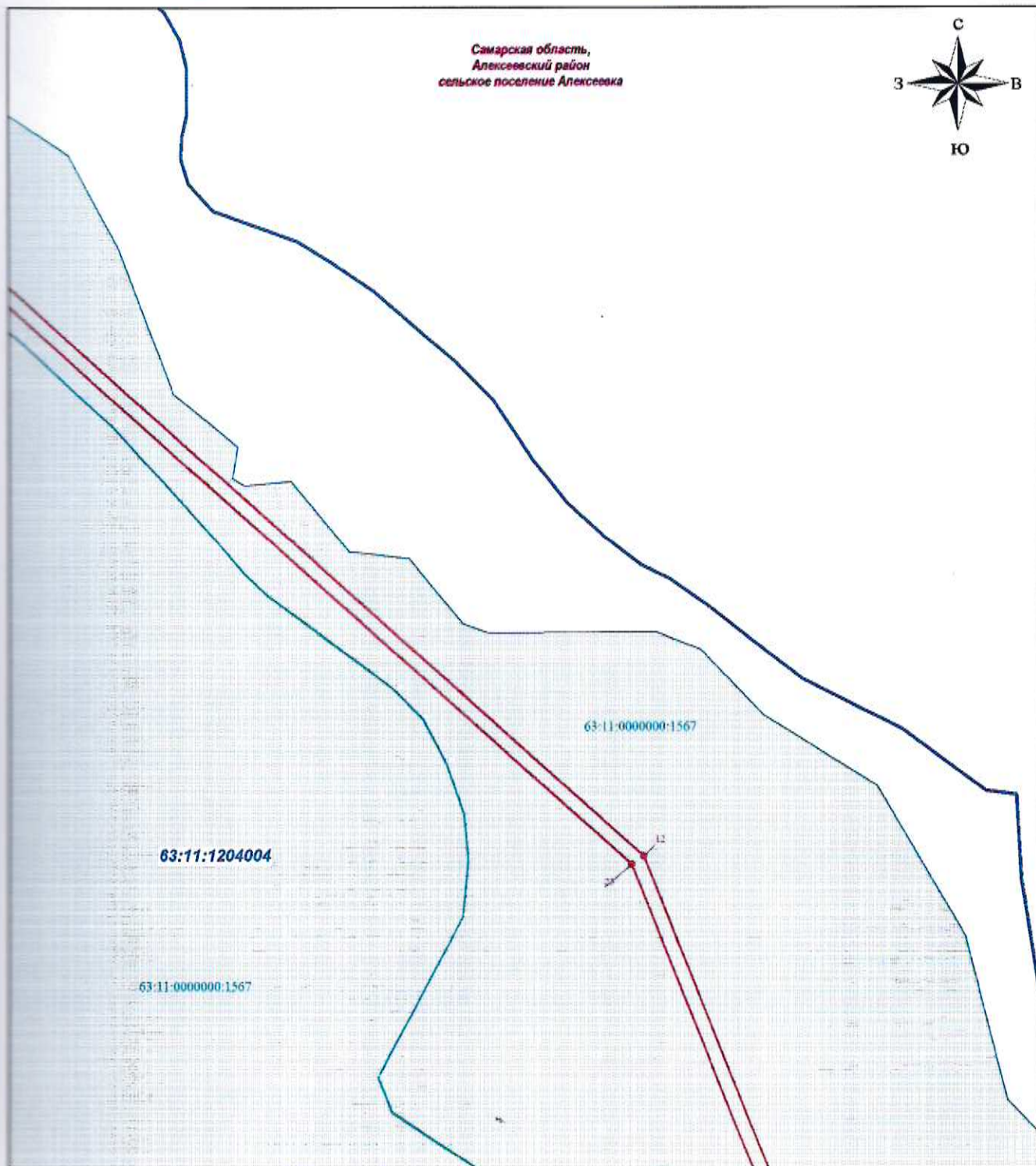
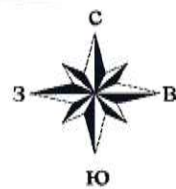
Масштаб 1 : 2000

Используемые условные знаки и обозначения:

-  - Проектные границы публичного сервитута
-  - Характерные точки и надписи границы публичного сервитута
-  - Границы и кадастровые номера земельных участков, в отношении которых испрашивается публичный сервитут
-  - Граница и номер кадастрового квартала

ЛИСТ 9

Самарская область,
Алексеевский район
сельское поселение Алексеевка

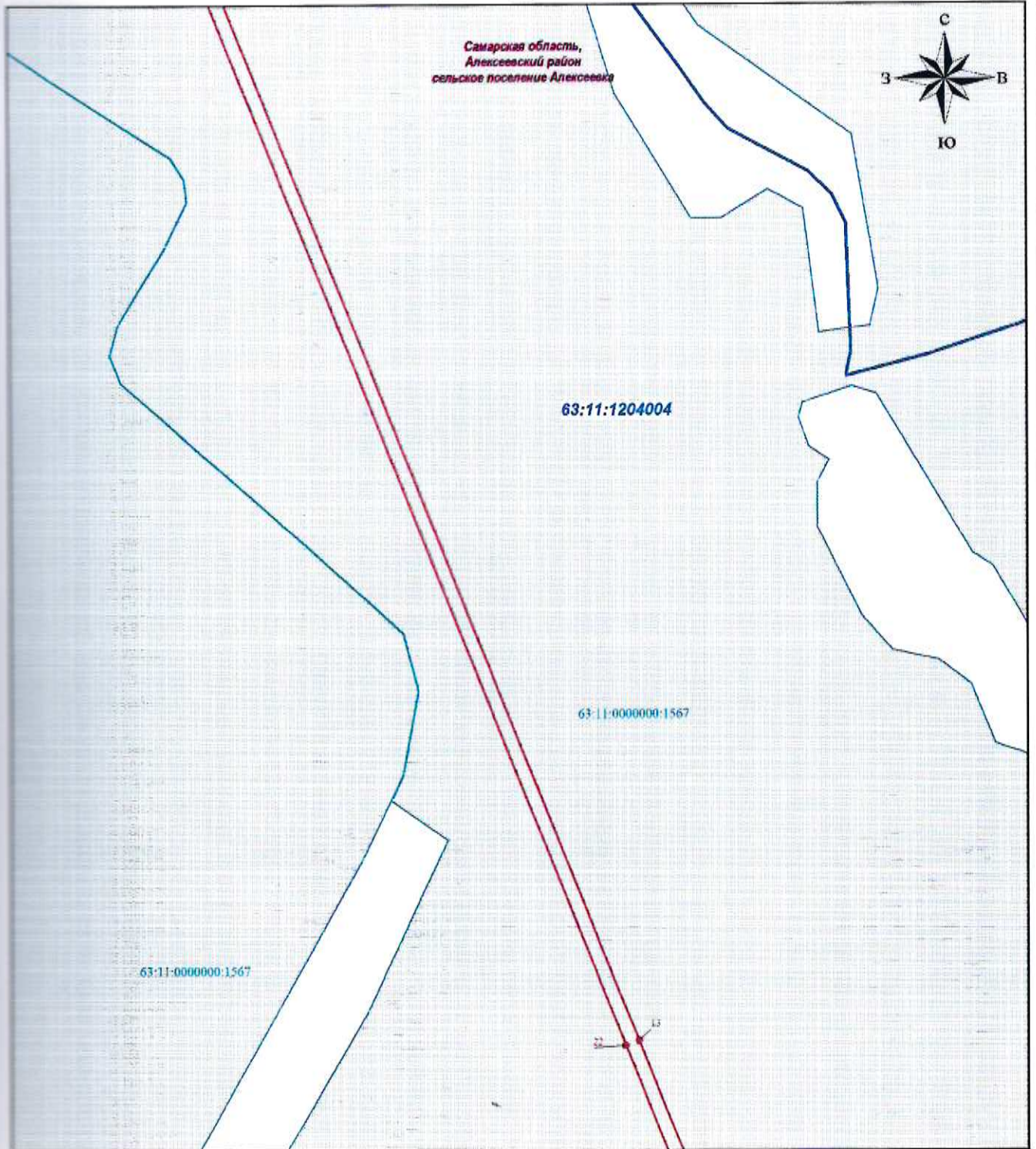


Масштаб 1 : 2000

Используемые условные знаки и обозначения:




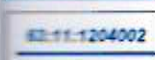
- | | |
|--|---|
| | - Проектные границы публичного сервитута |
| | - Характерные точки и надписи границы публичного сервитута |
| | - Границы и кадастровые номера земельных участков, в отношении которых испрашивается публичный сервитут |
| | - Граница и номер кадастрового квартала |

ЛИСТ 10



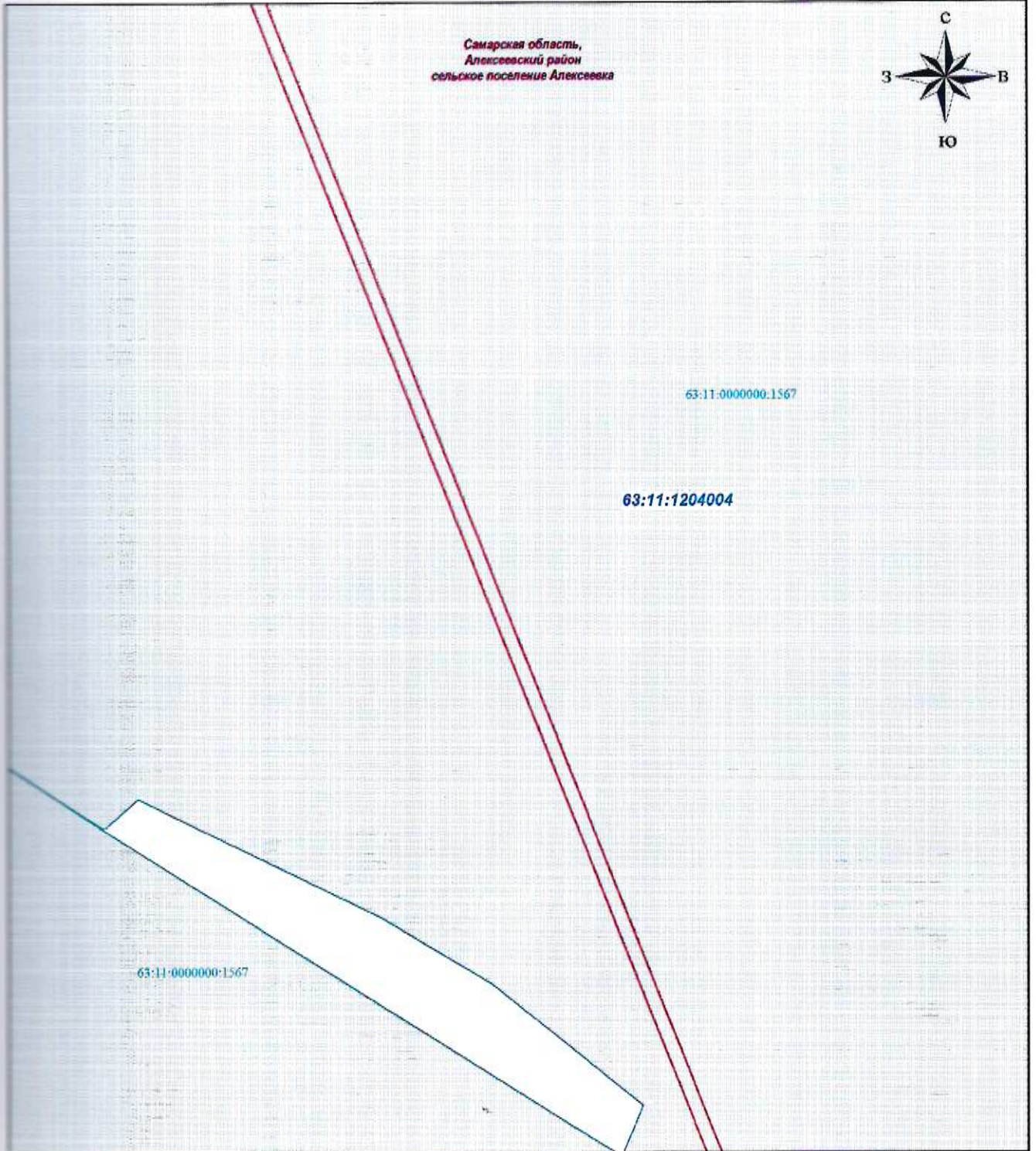

Масштаб 1 : 2000

Используемые условные знаки и обозначения:

-  - Проектные границы публичного сервитута
-  - Характерные точки и надписи границы публичного сервитута
-  - Границы и кадастровые номера земельных участков, в отношении которых испрашивается публичный сервитут
-  - Граница и номер кадастрового квартала

ЛИСТ 11

Самарская область,
Алексеевский район
сельское поселение Алексеевка



Масштаб 1 : 2000

Используемые условные знаки и обозначения:



- Проектные границы публичного сервитута



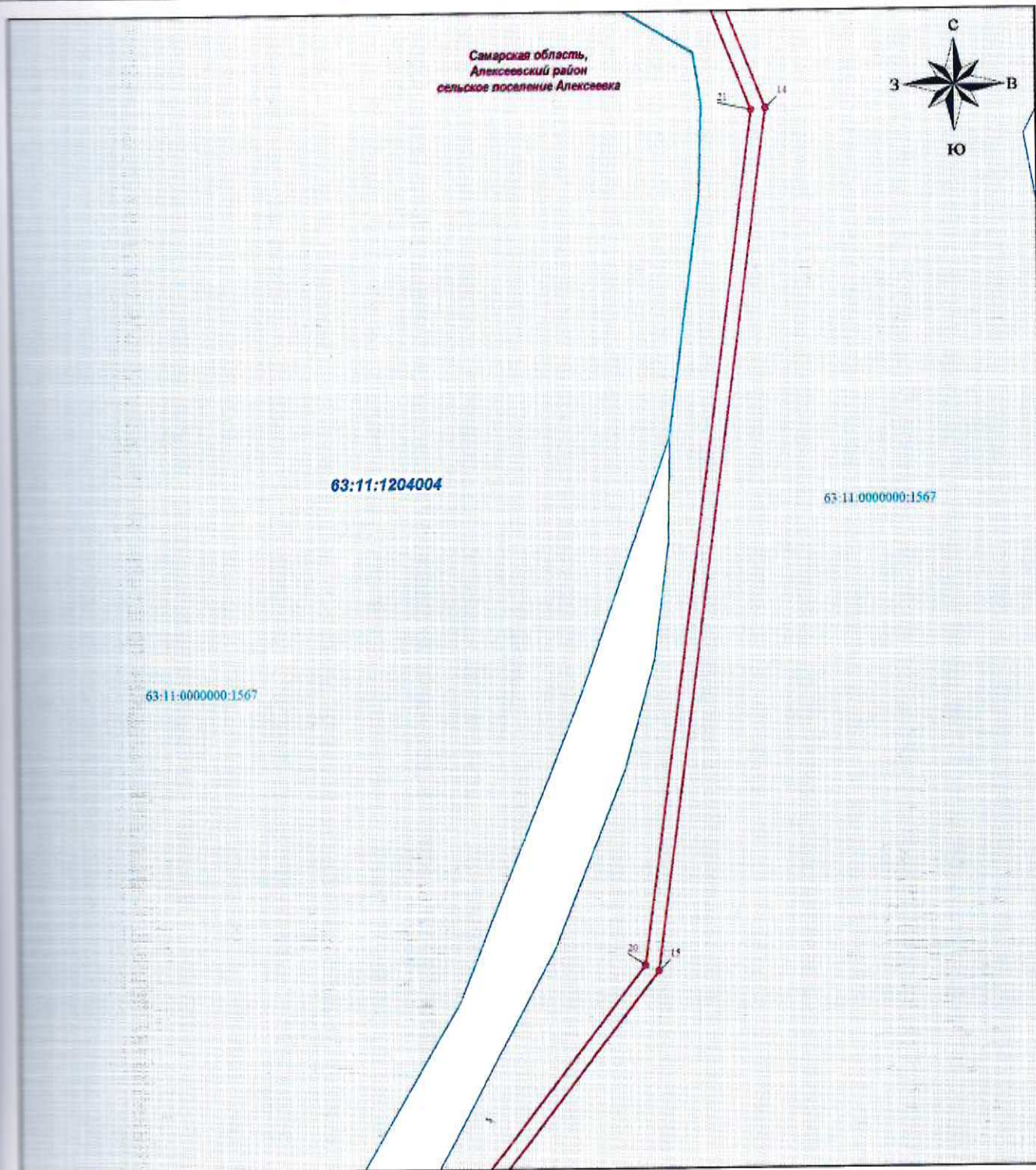
- Характерные точки и надписи границы публичного сервитута



- Границы и кадастровые номера земельных участков,
в отношении которых испрашивается публичный сервитут



- Граница и номер кадастрового квартала



Масштаб 1 : 2000

Используемые условные знаки и обозначения:



- Проектные границы публичного сервитута




- Характерные точки и надписи границы публичного сервитута



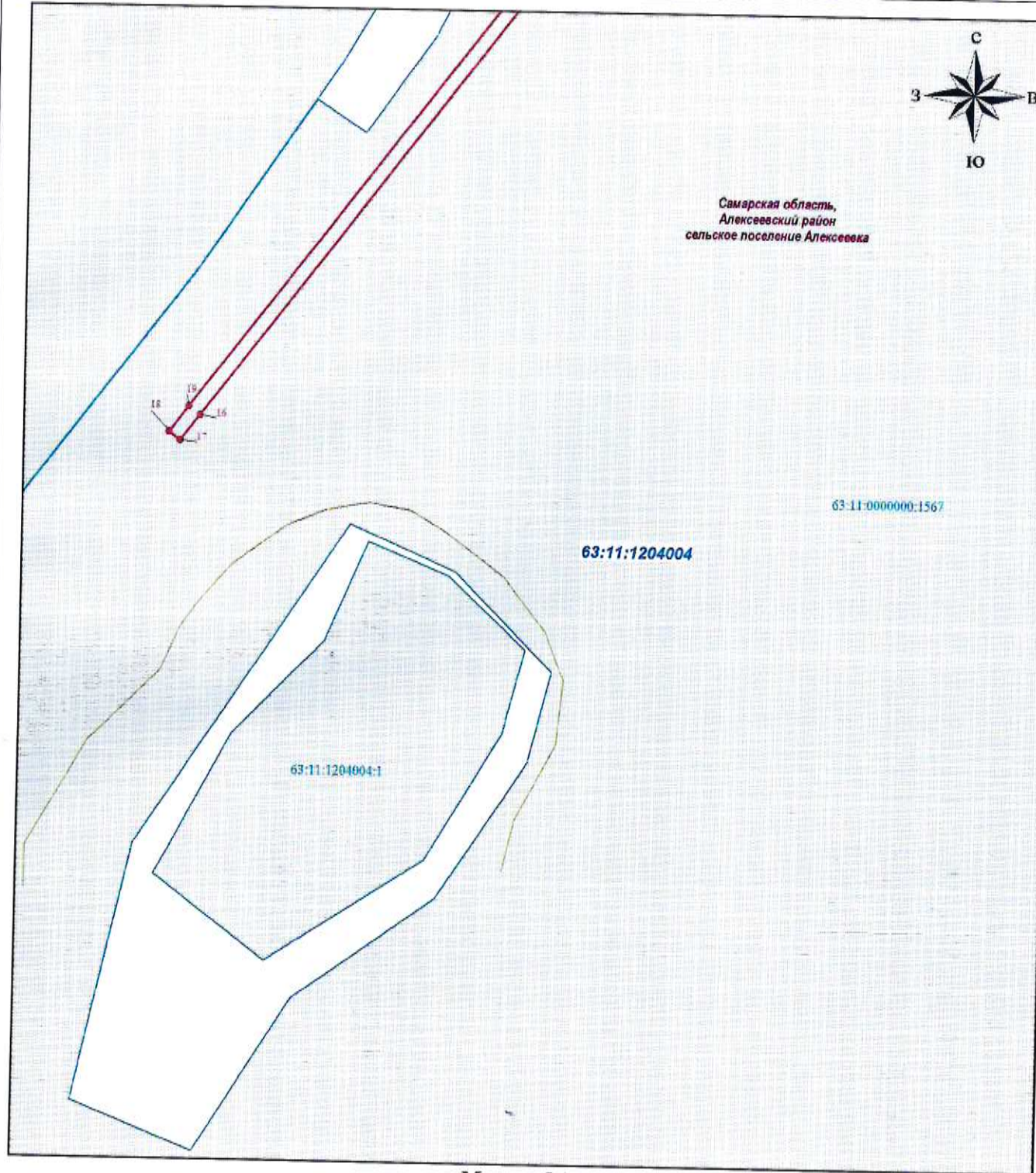
- Границы и кадастровые номера земельных участков, в отношении которых испрашивается публичный сервитут



- Граница и номер кадастрового квартала







Самарская область,
Алексеевский район
сельское поселение Алексеевка



Масштаб 1 : 2000

Используемые условные знаки и обозначения:

-  - Проектные границы публичного сервитута
-  - Характерные точки и надписи границы публичного сервитута
-  - Границы и кадастровые номера земельных участков, в отношении которых испрашивается публичный сервитут
-  - Граница и номер кадастрового квартала

Текстовое описание местоположения границ объекта		
Прохождение границы		Описание прохождения границы
от точки	до точки	
1	2	3
-	-	-

Пронумеровано 19 листов

М.П. Мараку

